

Le PICC : sa diffusion, son contrôle qualité et son téléchargement

Samuel MATTERN
Direction de l'Intégration des géodonnées

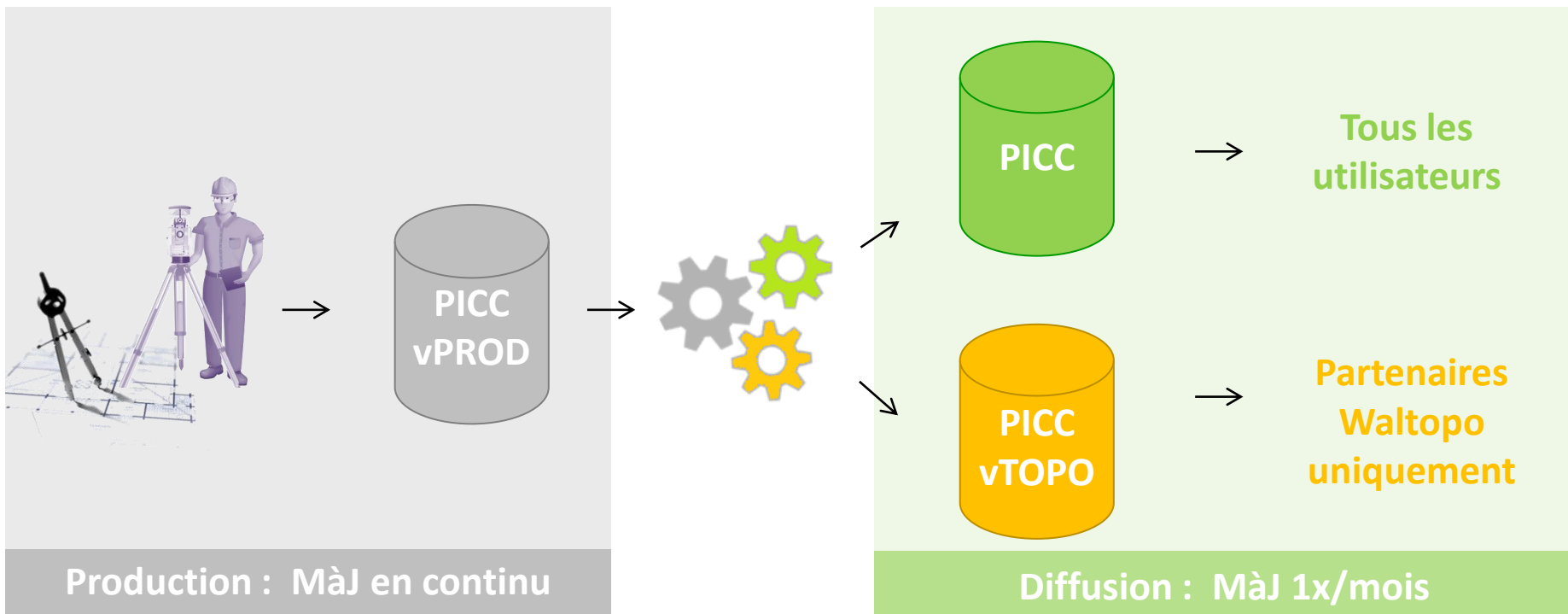
Menu du jour

- Processus de diffusion du PICC
- Comment accéder au PICC ?
- Contrôle qualité
- Mise à jour incrémentale

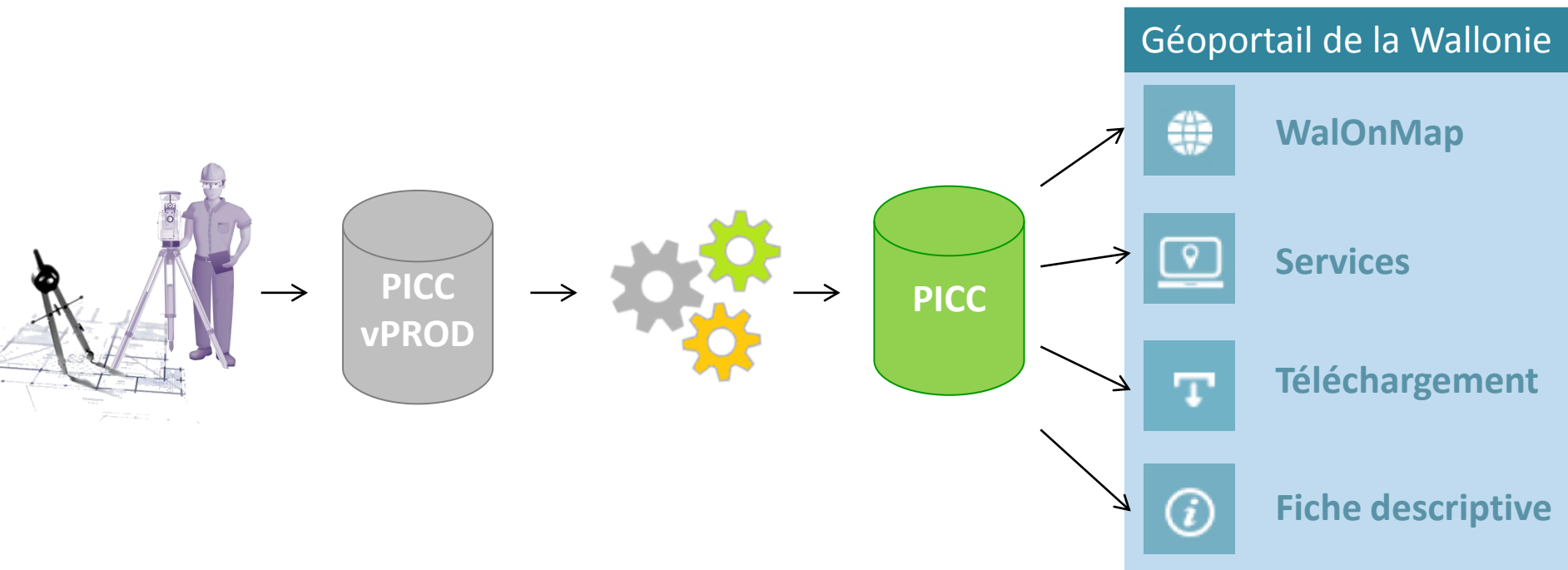
Menu du jour

- **Processus de diffusion du PICC**
- Comment accéder au PICC ?
- Contrôle qualité
- Mise à jour incrémentale

Processus de diffusion du PICC



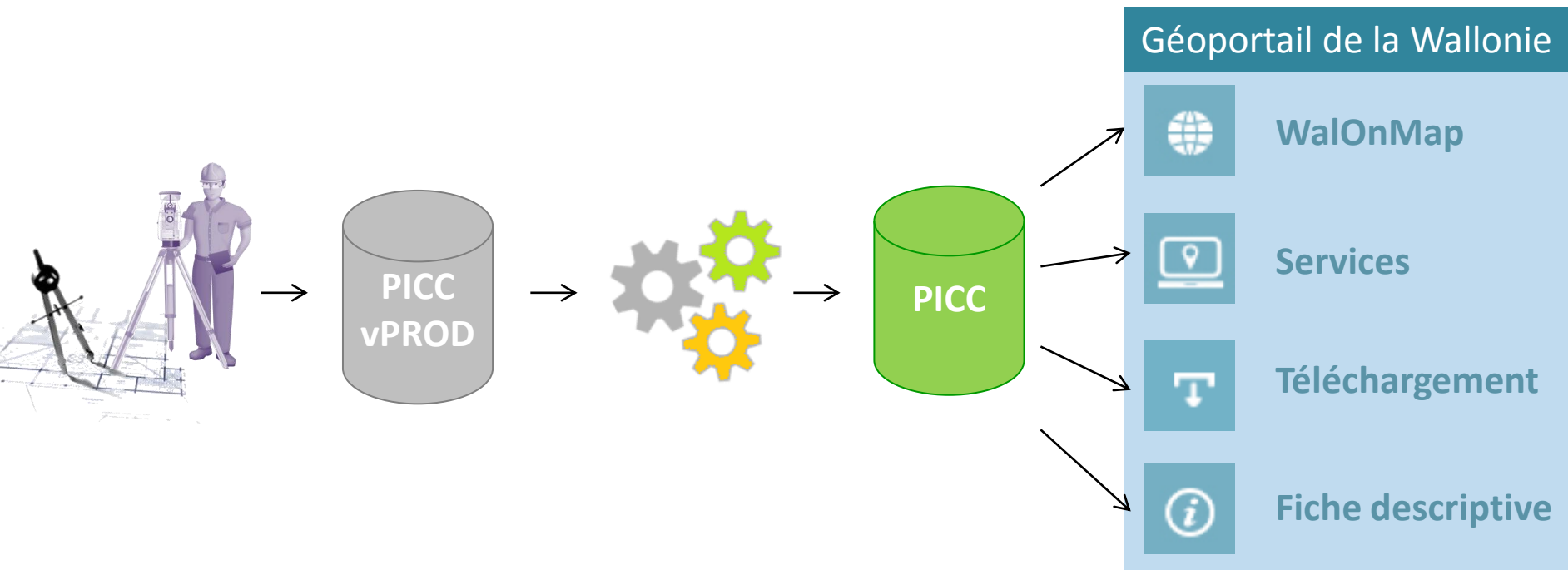
Processus de diffusion du PICC



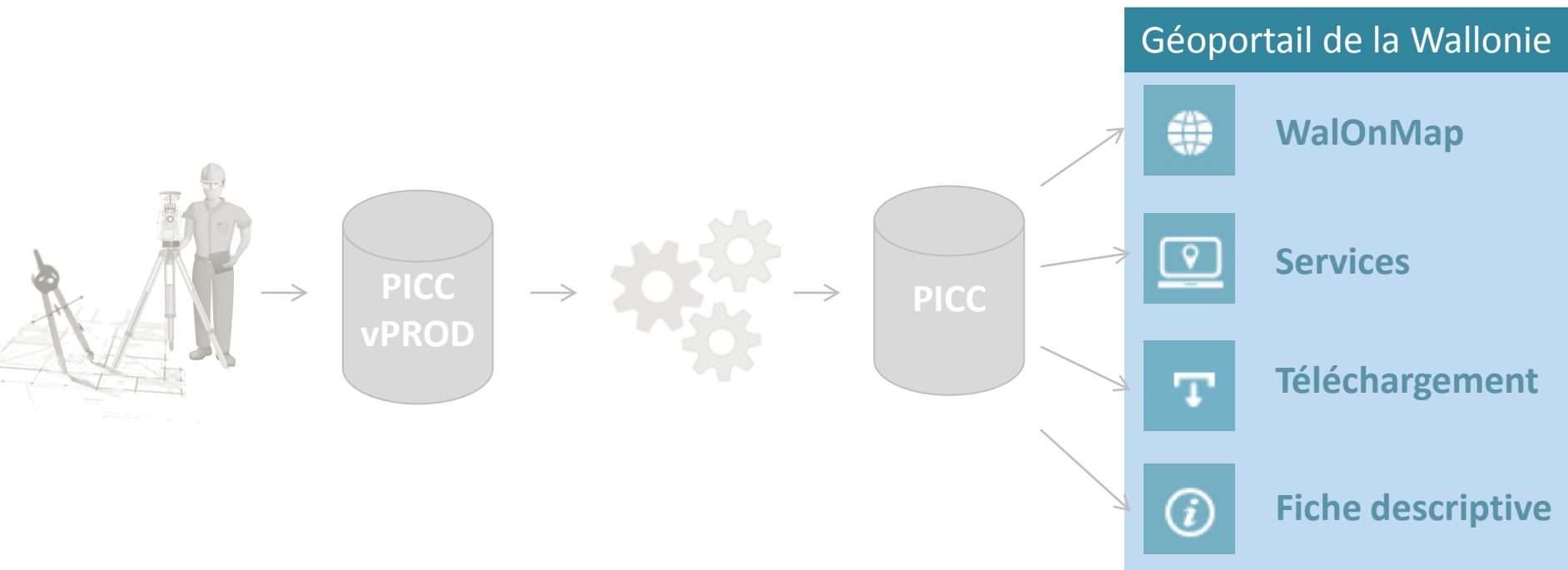
Menu du jour

- Processus de diffusion du PICC
- **Comment accéder au PICC ?**
- Contrôle qualité
- Mise à jour incrémentale

Comment accéder au PICC ?



Comment accéder au PICC ?



Comment accéder au PICC ?

Géoportail de la Wallonie



WalOnMap



Services



Téléchargement



Fiche descriptive

<http://geoportail.wallonie.be/walonmap>

The screenshot displays the WalOnMap web application interface. At the top, there is a search bar labeled "Localiser" and a "REDUIRE LA CARTE" button. Below the search bar, there are several navigation and utility icons: Info, Légende, StreetView, Mesurer, Dessiner, Imprimer, Créer un rapport, Partager, Vais géographiques, and Autres cartes. The main map area shows a detailed urban layout with streets like "Boulevard Ernest Melot", "Rue de Bruxelles", and "Rue de la Justice". A legend on the left side lists various categories such as "Agriculture", "Château", "Château d'eau / Station d'épuration", "Commerce ou service", "Culture, sport ou loisir", "Habitation / Annexe / Building", "Hôpital / Maison de repos", "Industriel", "Lieu de culte", and "Scolaire". The interface also includes a "Ma sélection (1)" section and a "Projet Informatique de Cartographie Continue (PICC)" section.

Comment accéder au PICC ?

Géoportail de la Wallonie



WalOnMap



Services



Téléchargement



Fiche descriptive

Services de visualisation :

- WMS

http://geoservices.wallonie.be/arcgis/services/TOPOGRAPHIE/PICC_VDIFF/MapServer/WMSServer?request=GetCapabilities&service=WMS

- Esri-REST

http://geoservices.wallonie.be/arcgis/rest/services/TOPOGRAPHIE/PICC_VDIFF/MapServer

En préparation : service N/B

Comment accéder au PICC ?

Géoportail de la Wallonie



WalOnMap



Services



Téléchargement



Fiche descriptive

Système de « panier de téléchargement »

- Accessible à partir du Catalogue des données et services

Formats disponibles

- Esri File Geodatabase (FGDB)
- Shapefile
- DWG

Licence

- OpenData (« Coming soon[©] »)
- Téléchargement « direct »

Comment accéder au PICC ?

Géoportail de la Wallonie



WalOnMap



Services

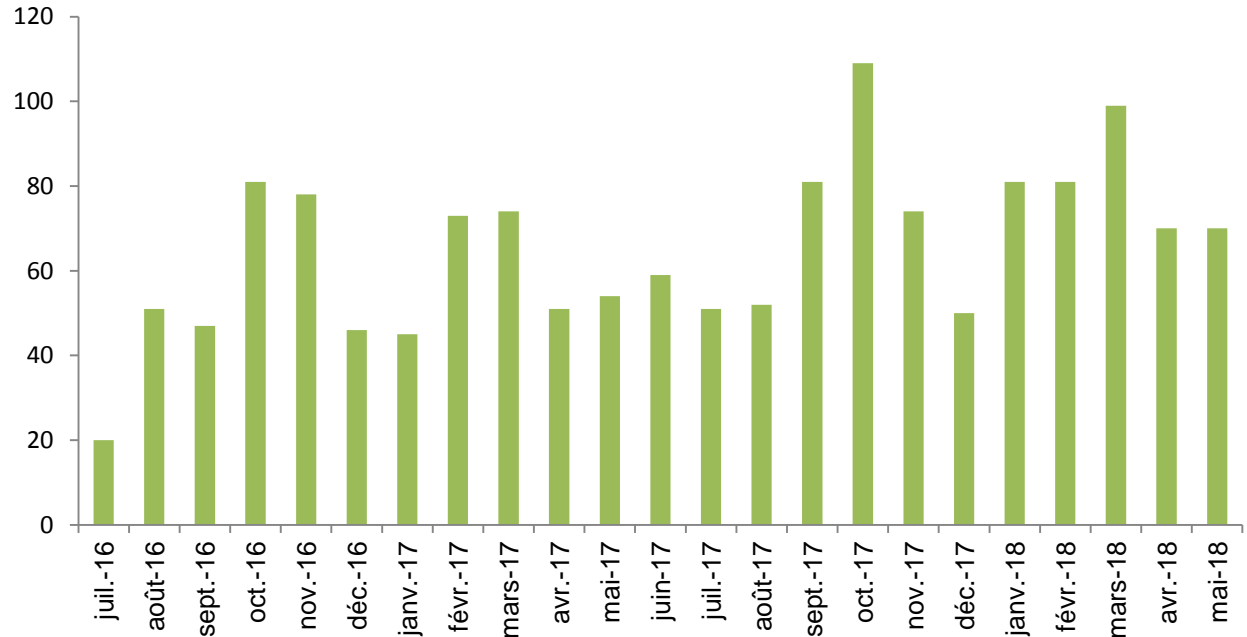


Téléchargement



Fiche descriptive

Nombre de téléchargements



Comment accéder au PICC ?

Géoportail de la Wallonie



WalOnMap



Services



Téléchargement



Fiche descriptive

Description

- Modèle de donnée
- Notes de version (attention : uniquement structure)
- Légende
- Dates importantes :

Identification de la fiche descriptive	Identification de la donnée
<p>Identifiant de la fiche descriptive b795de68-726c-4bdf-a62a-a42686aa5b6f</p> <p>Date de mise à jour de la fiche descriptive 17/05/2018</p> <p>Fiche descriptive complète Consultez la fiche descriptive complète dans Metawal.</p>	<p>Identifiant global de la donnée http://geoportail.wallonie.be/ressources/id/b795de68-726c-4bdf-a62a-a42686aa5b6f</p> <p>Identifiant local de la donnée Non renseigné</p> <p>Date de la dernière diffusion 04/05/2018</p> <p>Dernière mise à jour de la donnée 30/04/2018</p>

Comment accéder au PICC ?

Géoportail de la Wallonie



WalOnMap



Services



Téléchargement



Fiche descriptive

Contact

Résumé	Accès	Description	Qualité	Ressources associées	Contact
VOUS AVEZ UNE QUESTION SUR...					
➤ L'accès et la distribution de la donnée ?		Service public de Wallonie (SPW)			
➤ Le contenu de la donnée ?		Helpdesk carto du SPW (SPW)			
VOUS SOUHAITEZ...					
➤ Contacter le responsable de la donnée ?		Direction de la Géométrie (SPW - SG - DGM - DGEO)			
POUR TOUT AUTRE QUESTION...					
➤ Contactez le Helpdesk du Géoportail de la Wallonie !		Helpdesk du Géoportail de la Wallonie			

Comment accéder au PICC ?

Géoportail de la Wallonie



WalOnMap



Services



Téléchargement



Fiche descriptive

Abonnez-vous !

Vous serez notifié par email de tout changement du PICC

Projet Informatique de Cartographie Continue (PICC)

Le PICC est la référence cartographique numérique en 3 dimensions de l'ensemble de la Wallonie.

Propriétaire : Service public de Wallonie (SPW)

Dernière mise à jour de la donnée : 30 avr. 2018

Ajouter à mes notifications



Ajouter à ma sélection WalOnMap



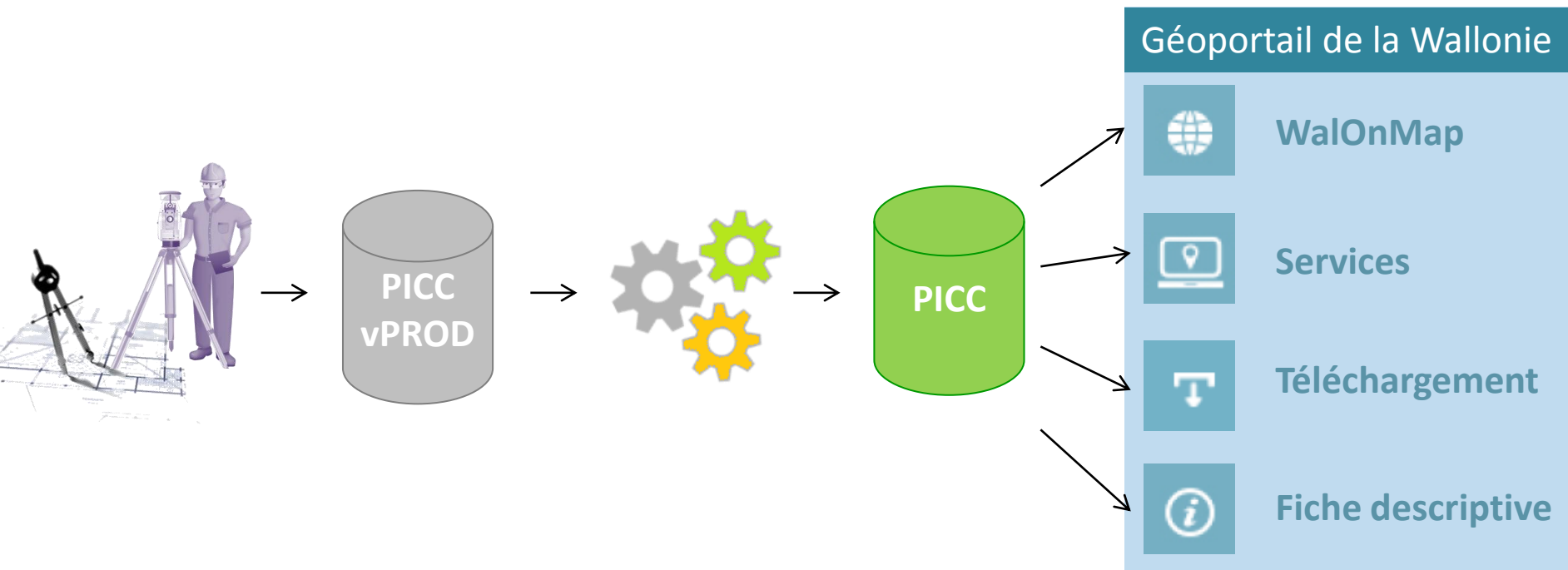
Ajouter à mes téléchargements



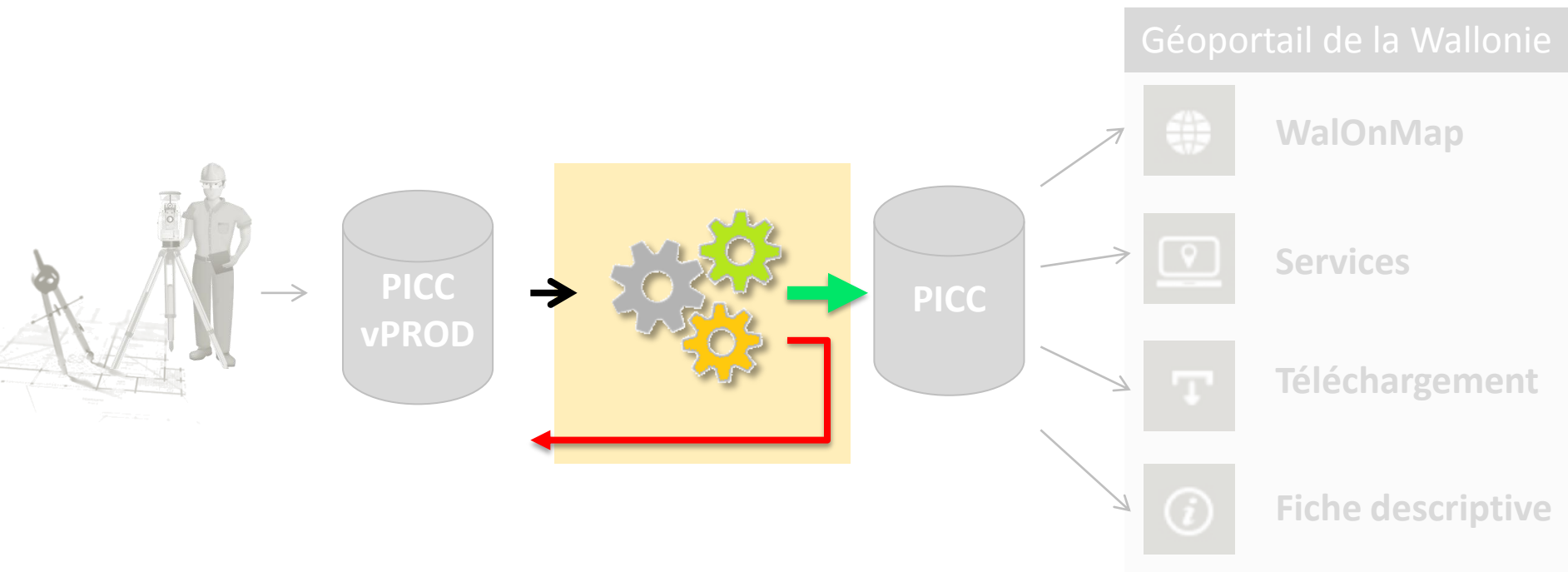
Menu du jour

- Processus de diffusion du PICC
- Comment accéder au PICC ?
- **Contrôle qualité**
- Mise à jour incrémentale

Contrôle qualité



Contrôle qualité



Contrôle qualité

- **Sont conformes au modèle :**
 - Géométrie (géométries nulles, auto-intersection, corrompue, etc.)
 - Localisé en Wallonie (buffer 2 km)
 - GEOREF_ID (présence, unicité, nomenclature)
 - TECH_LEVE
 - NATURE
- **Mise en conformité à venir :**
 - Date (DATE_LEVE, DATE_CREAT, DATE_MODIF, DATE_TRANS)
 - CODE_WALTOPO
 - Absence d'arcs dans les polygones

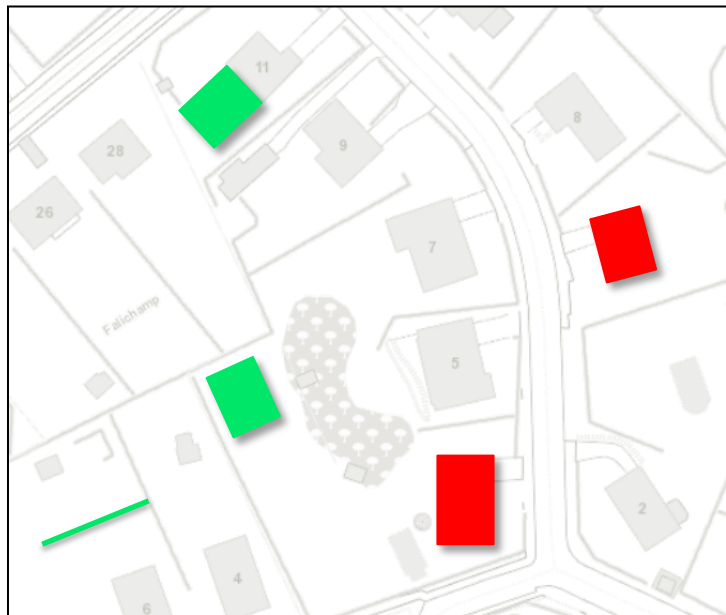
Menu du jour

- Processus de diffusion du PICC
- Comment accéder au PICC ?
- Contrôle qualité
- **Mise à jour incrémentale**

Mise à jour incrémentale

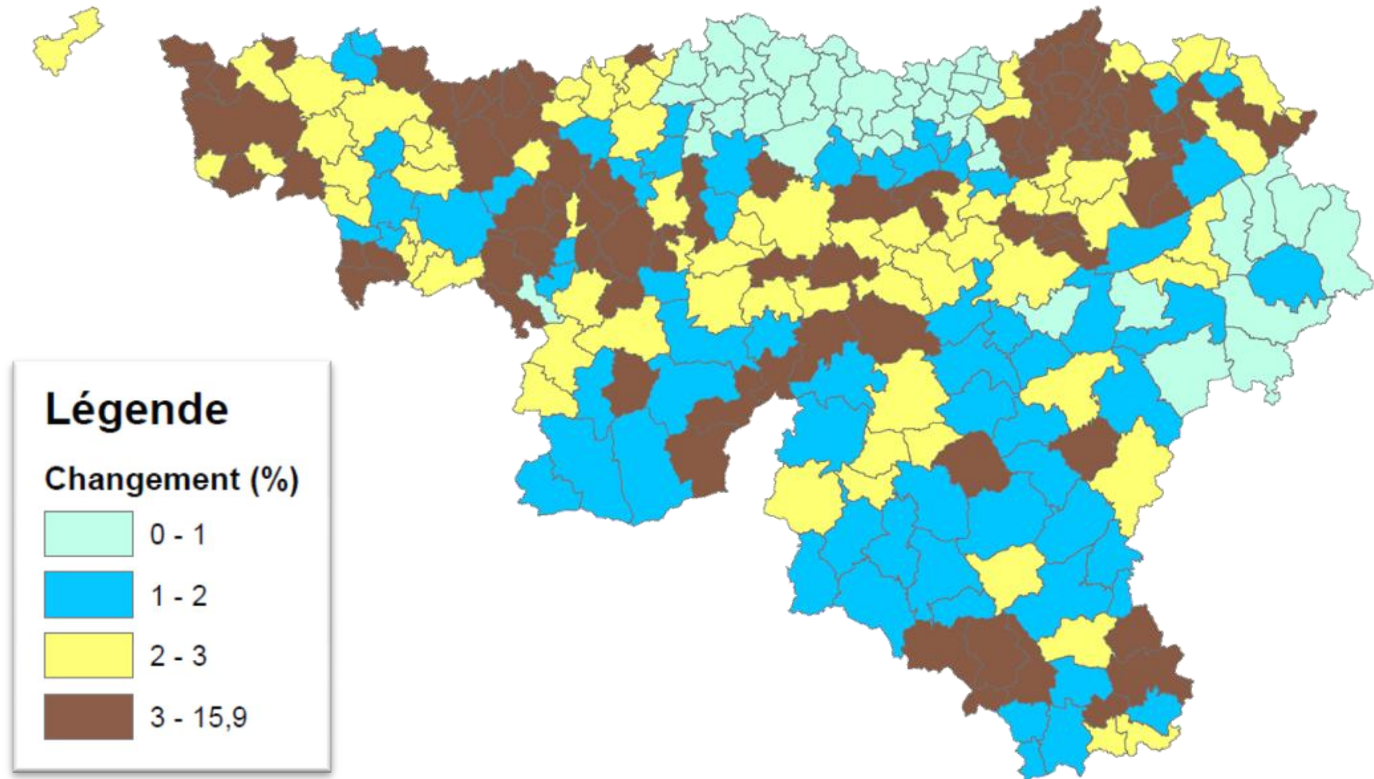
- La mise à jour mensuelle pose de nouvelles questions :
 - Est-ce que ma zone d'intérêt a été mise à jour ?
 - Ai-je intérêt à télécharger la donnée mise à jour ?
 - Comment vais-je gérer le volume de données (8 Go pour toute la Wallonie) ?

Mise à jour incrémentale

 T_0  T_1 

+ Objets ajoutés
- Objets supprimés

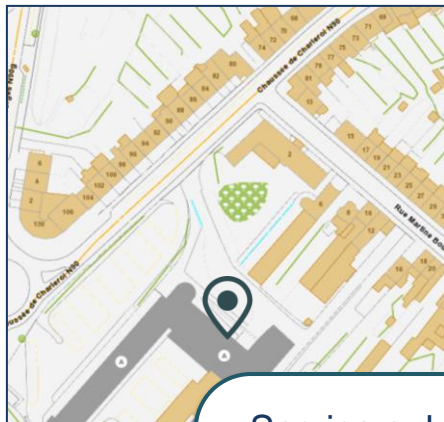
Mise à jour incrémentale



Mise à jour incrémentale

- En cours de développement
- Beta-testeurs : Proximus, Ores, Resa
- Mise en production :
 - Phase 1 : échange de fichiers avec les partenaires Waltopo
 - Phase 2 : diffusion via les canaux du Géoportail

Contact



Service public de Wallonie
Secrétariat général
Géomatique
Ch. de Charleroi 83bis
5000 NAMUR
Belgique

Formulaire de contact
geoportail.wallonie.be/contact

Email
picc@spw.wallonie.be

Newsletter
geoportail.wallonie.be/newsletter

Facebook
facebook.com/geoportailwal

Twitter
Twitter.com/geoportailwal

LinkedIn
Geoportail de la Wallonie