

A stylized, colorful illustration of a cityscape. On the left, a tall clock tower with a yellow face and a dark spire stands out. To the right, a large church with a green dome and a cross on top is visible. The city is filled with various buildings in shades of orange, red, and blue. The sky is a deep blue with several yellow clouds. In the foreground, there's a blue area with a yellow grid pattern, possibly a park or a plaza, with a few small figures of people.

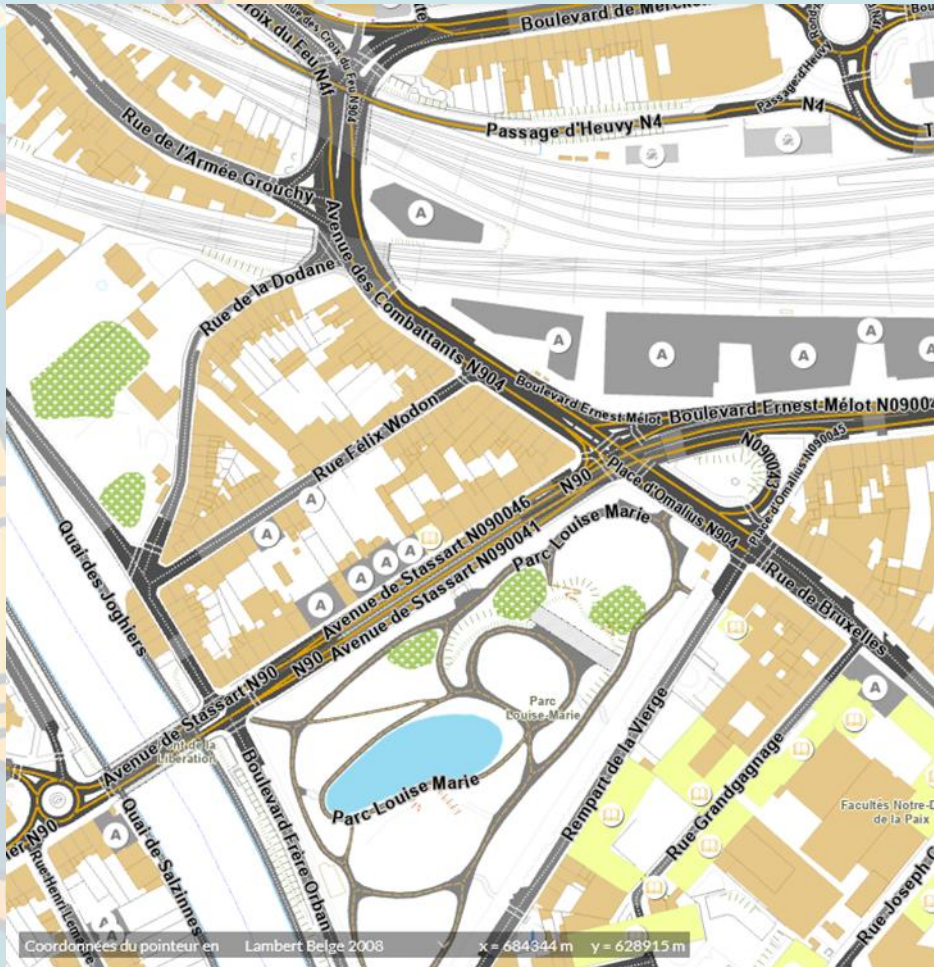
Rencontre des utilisateurs du PICC

Actualités du PICC

Jean-Claude Jasselette

Charleroi – 16 décembre 2025

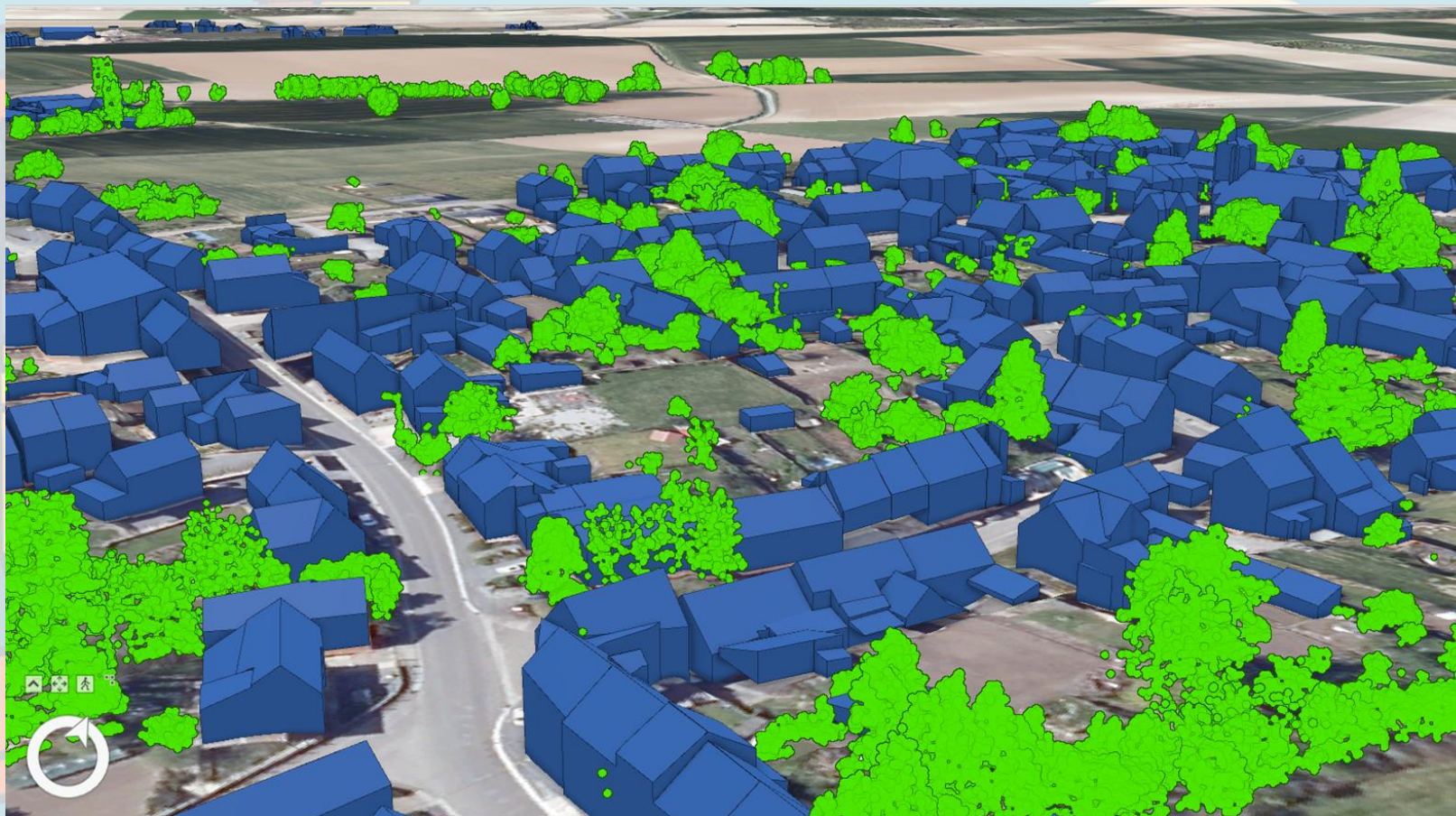
Production PLCC - Modernisation



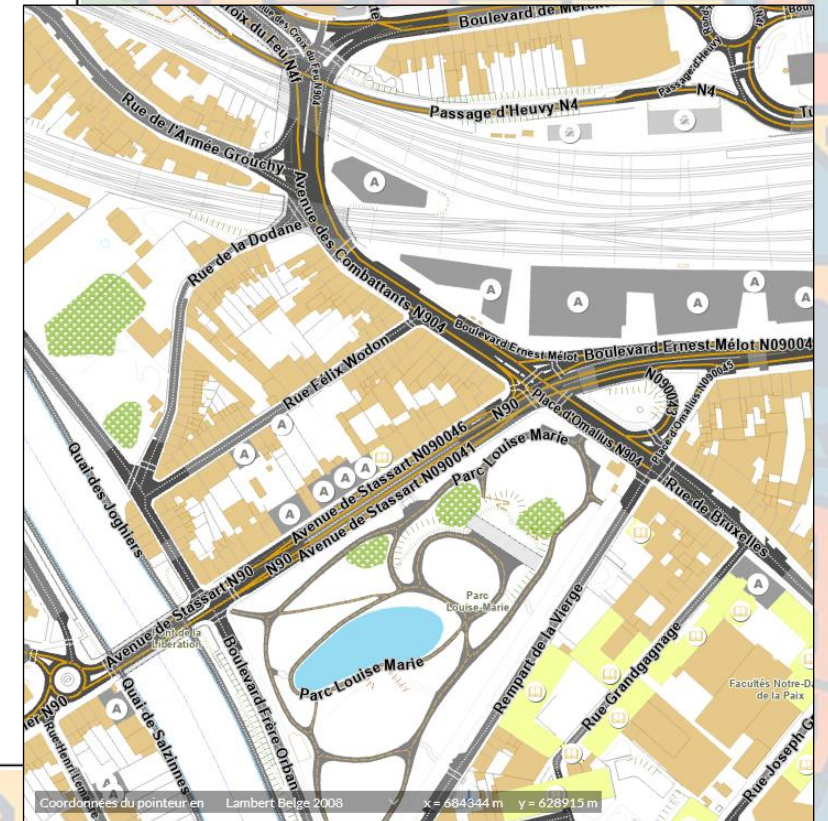
La chaîne de production du PICC : 12 dessinateurs-cartographes, qui travaillaient en ArcMap depuis 2015

- ✓ **Migration vers ArcGIS Pro**
- ✓ **Passage en Lambert 2008**
- ✓ **Reprise de toutes les macros pour la production**
- ✓ **Adaptation des macros pour la diffusion (avec l'équipe du Géoportail de la Wallonie)**

Représentation 3D des bâtiments de Wallonie

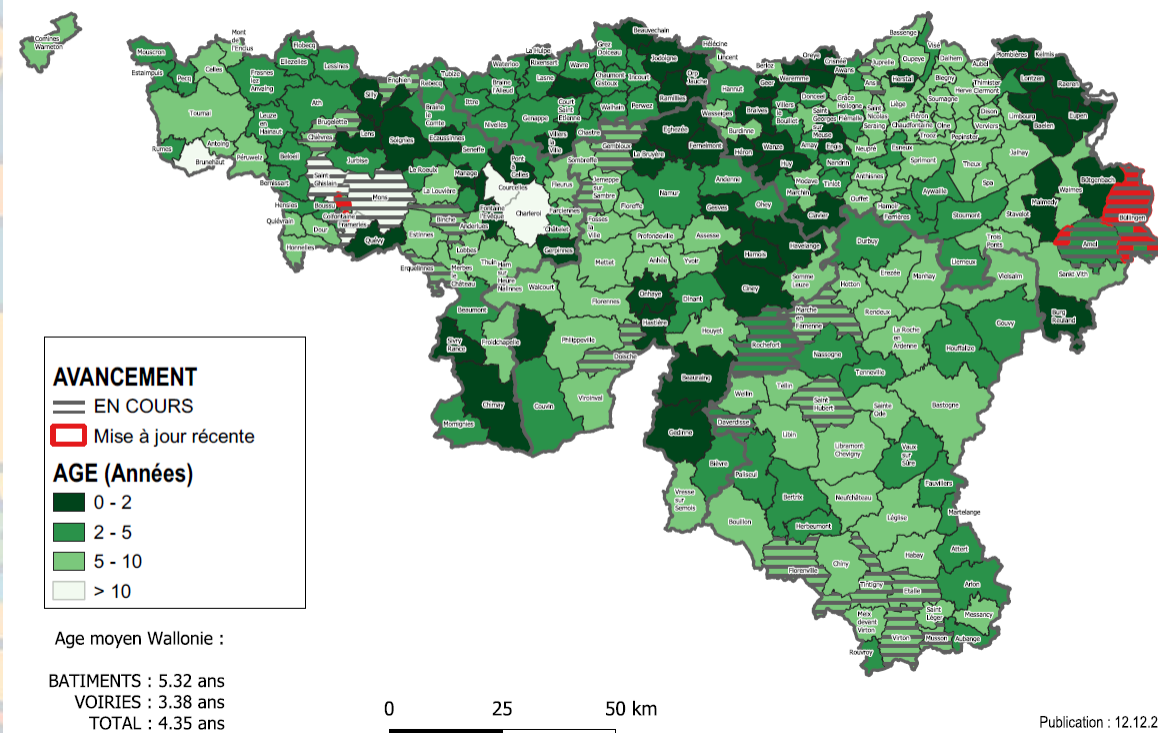


- Sur base des données LiDAR 2021-2022
- Nuages classés au moyen d'IA
- Modélisation complète livrée (CityGML LoD2)
- À faire : contrôles qualité et floutage des zones sensibles
- À venir : maillage (mesh)
- À l'étude : maintenance, nature des bâtiments (pour le PICC)



Carte « âge du PICC »

Age moyen pondéré du PICC par commune



— Sur le géoportail
<https://geoportail.wallonie.be/PICC>
(actualisée tous les 3 mois)
— Document explicatif suivra

Etat d'avancement

Quel est l'âge moyen des données du PICC par commune ?

Consulter la carte de l'âge moyen pondéré du PICC par commune - version du 27.10.2025 [PDF]

Enquêtes de satisfaction

2024

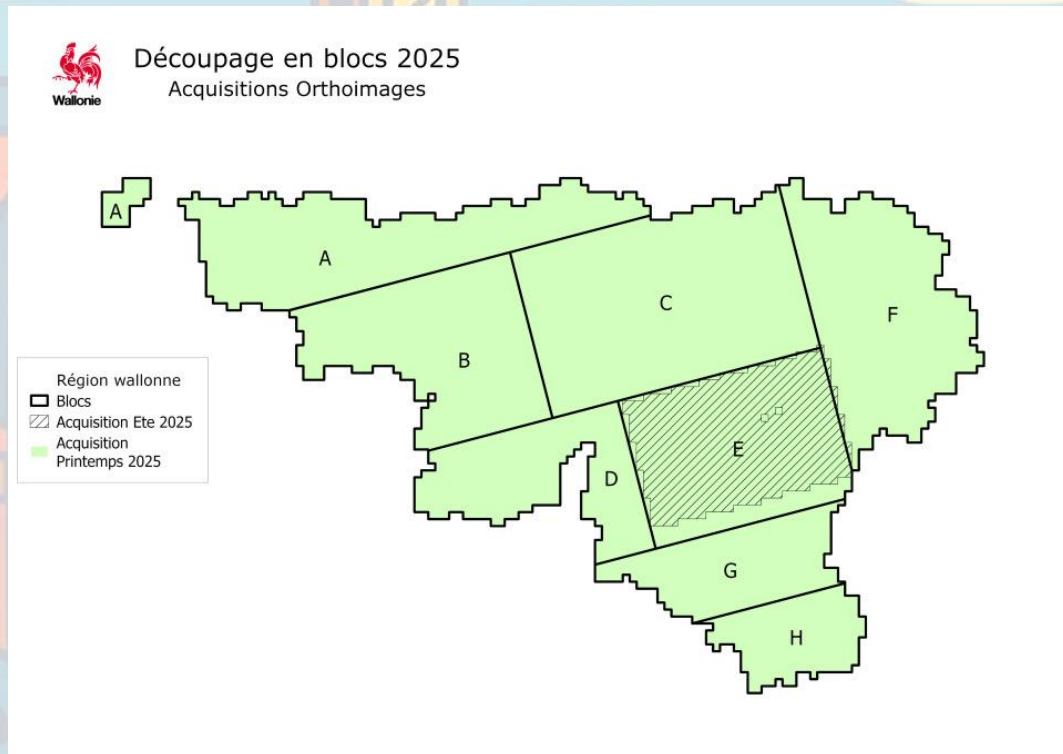
7 ans après la première initiative, une nouvelle enquête de satisfaction a été menée fin de l'année 2024.

Les résultats de l'enquête ont été présentés lors de la rencontre du PICC qui s'est tenue le 12 décembre dernier à Namur.

Outre cette présentation, deux documents permettent de prendre connaissance des résultats de l'enquête :


- Télécharger le résumé exécutif de l'enquête PICC 2024
- Télécharger le rapport complet de l'enquête PICC 2024

- **Rapport complet de l'enquête sur le géoportail**
<https://geoportail.wallonie.be/PICC>
- **Qualigéo+**



- Couverture 2024 incomplète
- Couverture 2025
 - Complète +
 - Nouveau découpage (importance des métadonnées)
 - Acquisition complète au printemps
 - Acquisition supplémentaire (incomplète) en été
 - Utilisable sur tout le territoire pour MNS et identification de la végétation (NDVI)

- ICAR et la cyber-attaque d'avril 2025
- Nouvelle application ICARB (actuellement en TEST)
- Reprise ICAR + ajout volet « B » bâtiments
- Fonctions des bâtiments / unités de bâtiments

 Menu

Registre Commandes Alertes

144904 1 FR Daniel

Adresse **Boulevard Ernest Mélot, 50**

[← Retour](#)

Identifiant ICAR	1947653
Commune	Namur
Type de zone	Localité
Zone d'adresse	Namur
Code postal	5000
Rue	Boulevard Ernest Mélot
N° de police	50
Date de début	10/11/2020
Statut	En usage
Validation	Validé

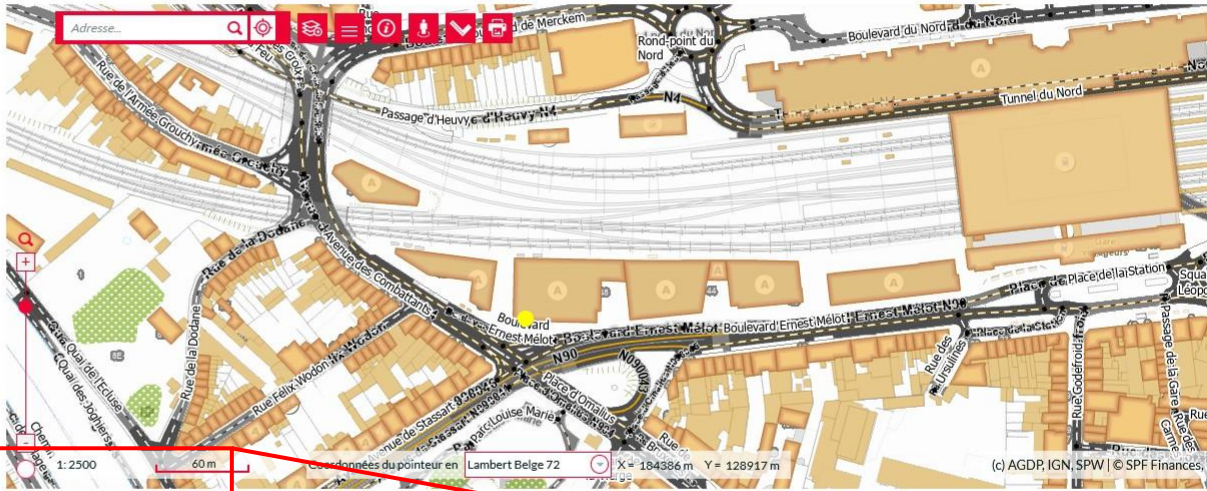
Modifier

Sous-adresses 0 Alertes 0 Historique 2 Documents 0

Bâtiments 1 Unités de bâtiment 1

1 unité(s) de bâtiment(s) listée(s)

Identifiant ↑↓	Adresse ↑↓
148299	Boulevard Ernest Mélot, 50 Namur



1:2500 60 m

Coordonnées du pointeur en Lambert Belge 72 X = 184386 m Y = 128917 m

(c) AGDP, IGN, SPW | © SPF Finances, IGI

Bâtiments 1

Unités de bâtiment 1

**Club
PICC
2025**

 **Wallonie**
service public
SPW



MERCI pour votre attention !